




Řešené území

Parcelní číslo:	1075	Parcelní číslo:	1081
Obec:	Brno [582786]	Obec:	Brno [582786]
Katastrální území:	Chrlice [654132]	Katastrální území:	Chrlice [654132]
Číslo LV:	10001	Číslo LV:	10001
Výměra [m2]:	2595	Výměra [m2]:	1104
Typ parcely:	Parcela katastru nemovitostí	Typ parcely:	Parcela katastru nemovitostí
Mapový list:	DKM	Mapový list:	DKM
Určení výměry:	Ze souřadnic v S-JTSK	Určení výměry:	Ze souřadnic v S-JTSK
Druh pozemku:	zastavěná plocha a nádvoří	Druh pozemku:	zahrada



Poznámka

Pokud na výkrese nejsou uvedeny kóty, neodměřovat z výkresu a dotázat se. Všechny rozměry kontrolovat průběžně na stavbě. Jakékoliv nejasnosti a rozpory mezi výkresy musí být projednány s autorem díla.

Veškerá práva vyhrazena. Šíření nebo reprodukování díla v tištěné či audiovizuální podobě a uveřejňování díla prostřednictvím internetové sítě bez písemného souhlasu autora je dle platných zákonů nepřípustné.



±0,00 = 208,36 m.n.m. b.p.v.
Jídelna 207,24 m.n.m. b.p.v.

Investor akce : Statutární město Brno, Městská část Brno-Chrlice, Chrlické náměstí 1/4, Brno		
Název akce : ZŠ a MŠ Jana Broskvy – rekonstrukce školní kuchyně		
Generální projektant : HB Projekt Plus, s.r.o. IČ: 292 35 421 Jaroslava Foglara 5, 63900 Brno tel : +420 777 165 408, e-mail : rbilek@volny.cz		 s.r.o.
Projektant profesní části dokumentace : HB Projekt Plus, s.r.o. Jaroslava Foglara 5, 63900 Brno, tel : +420 773 516 165, e-mail : ppodmajersky@volny.cz		
Měřítko : ---	Specializace profese : C. Situace stavby	
Vypracoval - podpis : Petr Podmajerský	Kontroloval - podpis : Ing. R. Bilek	
Stupeň dokumentace : DPS	Datum zpracování : Březen 2024	
Název přílohy :		
Situační výkres širších vztahů		
Číslo akce : 2021 - 21	Číslo přílohy : C.1	Revize : -